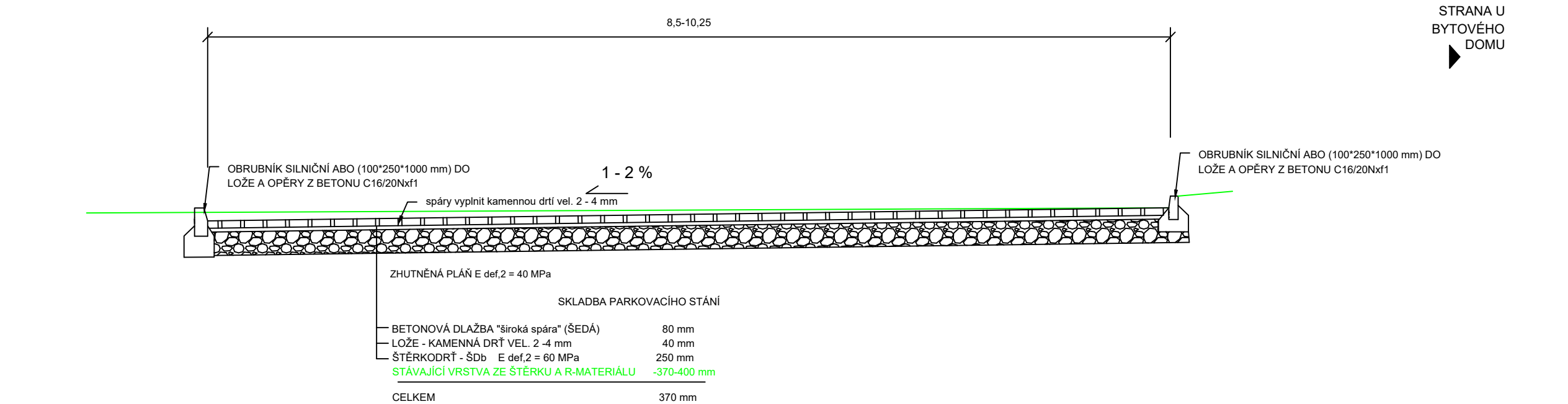
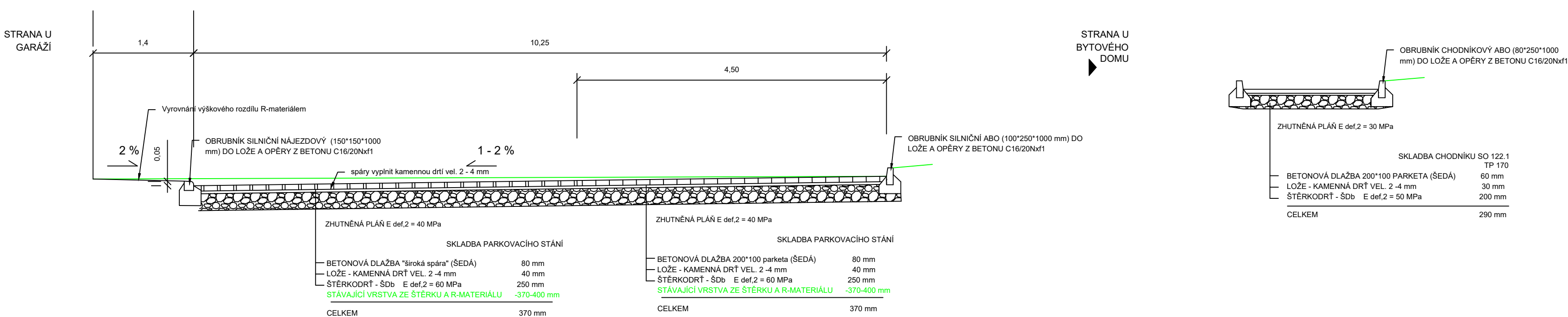


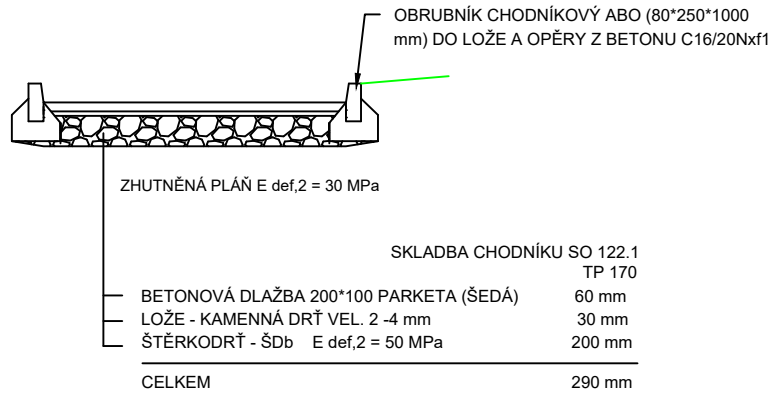
Parkovací stání 1 - 5



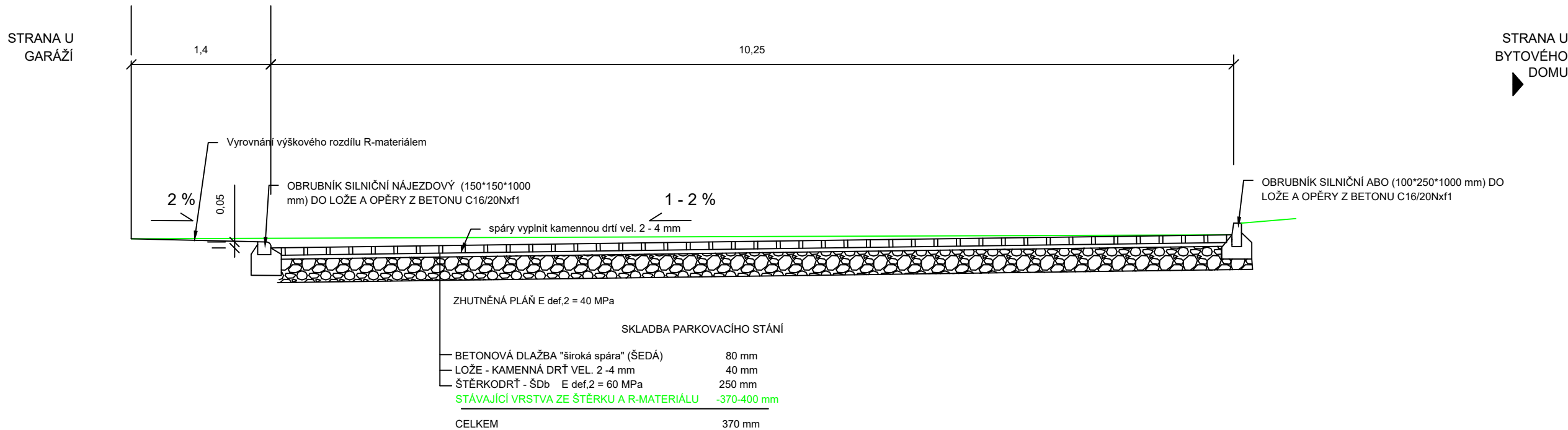
Parkovací stání 11 - 12



Propojovací chodník



Parkovací stání 6 - 10



Vzorový řez odvodňovacím žlabem a zasakovacím objektem

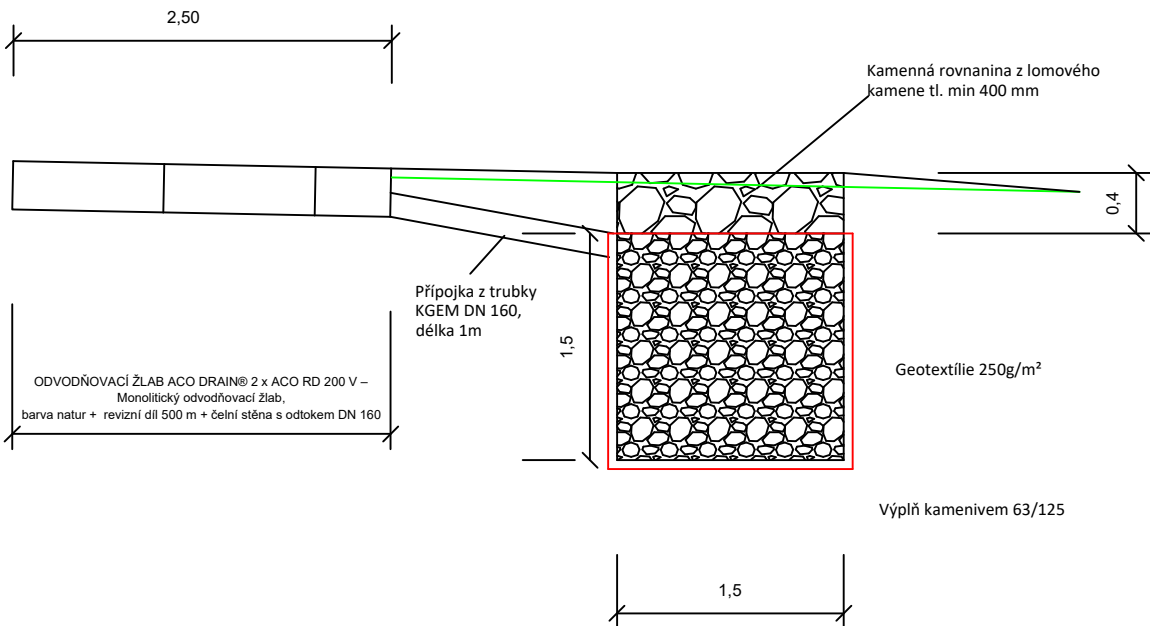
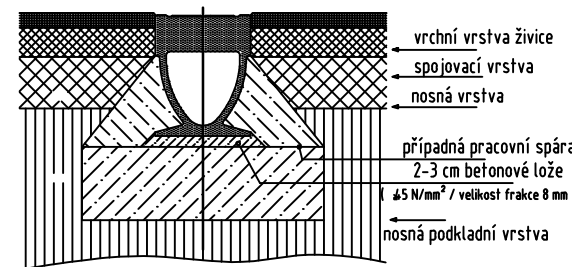


SCHÉMA ZALOŽENÍ MONOLITICKÉHO ODVODŇOVACÍHO ŽLABU



Detail nájezdových obrub u výjezdu z parkoviště



| | | | | | |
|--|--------------------------|------------------------------|--|-------------------------|--|
| Vypracoval | | Ing. Bc. Karel Trojan, Ph.D. | | Magistrát města Jihlavy | |
| Kontroloval | | Ivo Toman | | | |
| Investor akce | Statutární město Jihlava | | | Formát 4 A4 | |
| Název akce | | | | | |
| Rekonstrukce, úpravy a rozšiřování stávajících zpevněných i nezpevněných ploch sloužících k parkování - část ul. Vrchlického | | | | | |
| Název výkresu | | | | Datum 6/2024 | |
| | | | | Stupeň DUSP + PDPS | |
| | | | | Měřítko 1:50 | |
| Vzorové příčné řezy SO 104 | | | | Č. výkresu D.1.4 | |