





SO 104 Oprava povrchu ul. V Důlkách

Zápich, zaříznout stávající asfaltovou vozovku, ošetřit zálivkou




Zákresy inženýrských sítí a zařízení neslouží jako vytyčovací výkres. Před zahájením stavebních prací musí zhotovitel stavby zajistit jejich vytyčení správcem dotčené inženýrské sítě a vyznačení jejich průběhu v terénu dle platných předpisů.

LEGENDA PLOCH

-  Asfaltová vozovka (obrusná vrstva)
-  Chodník
-  Prvky pro nevidomé

Řazení výkresů



SOUŘADNICOVÝ SYSTÉM : JTSK
VÝŠKOVÝ SYSTÉM : B.p.v.

Výšková úprava stávajících uličních vpustí

Kamenný
krajník stávající

Napojení na stávající chodník

Varovný pás z dlažby 200*100
červené reliéfní šířka pásu 400 mm
Obruba kamenná š. 300 mm, použit
původní, chybějící kusy ze skladu investora

Stejné provedení, jako
na protější straně

Zápich, zaříznout stávající asfaltovou
vozovku, ošetřit zálivkou

Vypracoval	Ing. Bc. Karel Trojan, Ph.D.	Magistrát města Jihlavy	
Kontroloval	Ivo Toman		
Investor akce	Statutární město Jihlava		
Název akce		Formát	2 A4
Rekonstrukce, úpravy a rozšiřování stávajících zpevněných i nezpevněných ploch sloužících k parkování - část ul.		Datum	12/2023
V Důlkách, U Koželuhů, U Dvora, Telečská, Na Sádkách		Stupeň	DUSP+PDPS
Název výkresu		Měřítko	Č. výkresu
Zákres do ortofotosnímku		1:250	C.4.2