



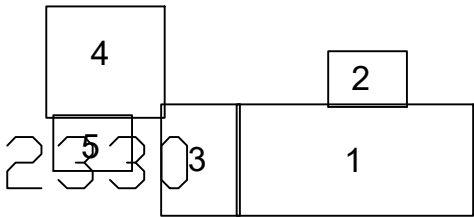


LEGENDA PLOCH

-  Asfaltová vozovka (obrusná vrstva)
-  Chodník
-  Prvky pro nevidomé
-  Stavební pozemek - statutární město Jihlava

Řazení výkresů



SOUŘADNICOVÝ SYSTÉM : JTSK
VÝŠKOVÝ SYSTÉM : B.p.v.

Vypracoval	Ing. Bc. Karel Trojan, Ph.D.	<div>Magistrát města <div>Jihlavy</div></div>	
Kontroloval	Ivo Toman		
Investor akce	Statutární město Jihlava		
Název akce	Rekonstrukce, úpravy a rozšiřování stávajících zpevněných i nezpevněných ploch sloužících k parkování - část ul. V Důlkách, U Koželuhů, U Dvora, Telečská, Na Sádkách		
Název výkresu Katastrální situační výkres		Formát	2 A4
		Datum	12/2023
		Stupeň	DUSP+PDPS
		Měřítko	Č. výkresu
		1:250	C.2.2