







SO 104 Oprava povrchu ul. V Důlkách


Zápich, zaříznout stávající asfaltovou vozovku, ošetřit zálivkou



### LEGENDA PLOCH


-  Asfaltová vozovka (obrusná vrstva)
-  Chodník
-  Prvky pro nevidomé
-  Nové/stávající dopravní značení
-  Zrušené dopravní značení

### Řazení výkresů



SOUŘADNICOVÝ SYSTÉM : JTSK  
VÝŠKOVÝ SYSTÉM : B.p.v.

Výšková úprava stávajících uličních vpustí



Kamenný krajník stávající

Napojení na stávající chodník

Varovný pás z dlažby 200\*100  
červené reliéfní šířka pásu 400 mm  
Obruba kamenná š. 300 mm, použít  
původní, chybějící kusy ze skladu investora

Stejné provedení, jako  
na protější straně

Zápich, zaříznout stávající asfaltovou  
vozovku, ošetřit zálivkou

Vypracoval	Ing. Bc. Karel Trojan, Ph.D.	Magistrát města <b>Jihlavy</b>	
Kontroloval	Ivo Toman		
Investor akce	Statutární město Jihlava	Formát	2 A4
Název akce	Rekonstrukce, úpravy a rozšiřování stávajících zpevněných i nezpevněných ploch sloužících k parkování - část ul. V Důlkách, U Koželuhů, U Dvora, Telečská, Na Sádkách	Datum	12/2023
		Stupeň	DUSP+PDPS
Název výkresu	Výkres dopravního značení	Měřítko	Č. výkresu
		1:250	C.5.2