




Zákresy inženýrských sítí a zařízení neslouží jako vytyčovací výkres. Před zahájením stavebních prací musí zhotovitel stavby zajistit jejich vytyčení správcem dotčené inženýrské sítě a vyznačení jejich průběhu v terénu dle platných předpisů.

LEGENDA PLOCH

-  Dlažba parkovací stání kamenná 10 * 10
-  Chodník dlažba kamenná mozaika
-  Prvky pro nevidomé

SOUŘADNICOVÝ SYSTÉM : JTSK
VÝŠKOVÝ SYSTÉM : B.p.v.

Vypracoval	Ing. Bc. Karel Trojan, Ph.D.	<div>Magistrát města</div> <div>Jihlavy</div>	
Kontroloval	Ivo Toman		
Investor akce	Statutární město Jihlava		
Název akce	Rekonstrukce, úpravy a rozšiřování stávajících zpevněných i nezpevněných ploch sloužících k parkování - část ul. Křižíkova		
Název výkresu		Měřítko	Č. výkresu
Koordinační situační výkres		1:250	C.3