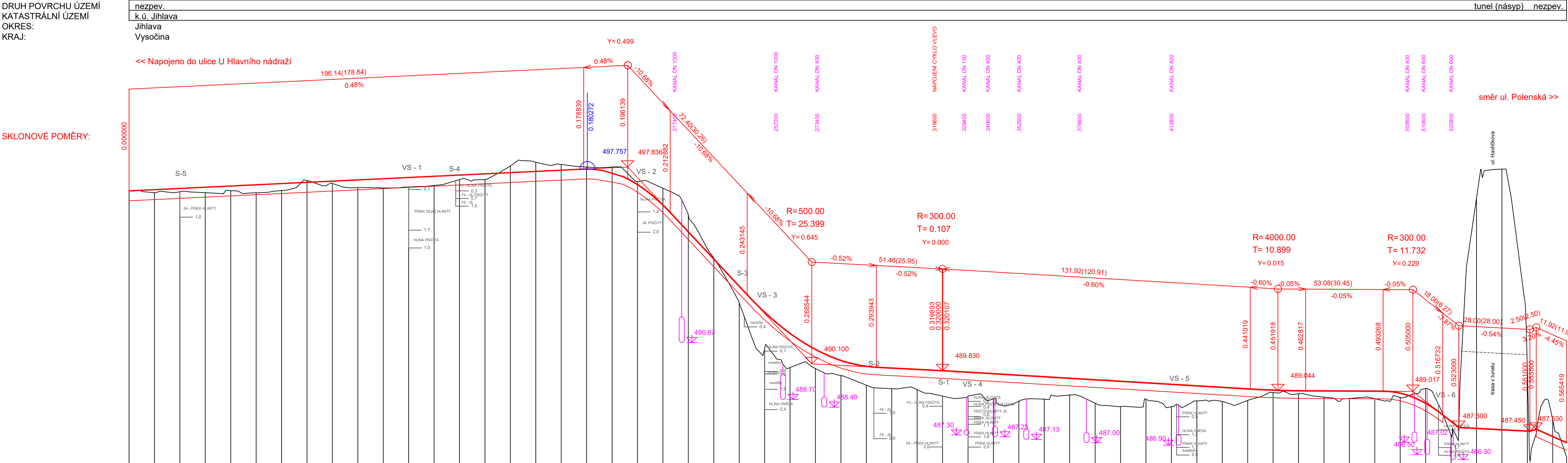


DRUH POVRCHU ÚZEMÍ:
KATASTRÁLNÍ ÚZEMÍ:
OKRES:
KRAJ:

DRUH POVRCHU ÚZEMÍ:
KATASTRÁLNÍ ÚZEMÍ:
OKRES:
KRAJ:

SKLONOVÉ POMĚRY



MĚŘÍTKA:
1: 1000., 1: 100

KÓTY NIVELETY

KÓTY TERÉNU:

SROVNÁVACÍ ROVINA

VZDÁLENOST PŘ. ŘEZŮ:

SMĚROVÉ POMĚRY:

DRUH POVRCHU ÚZEMÍ
KATASTRÁLNÍ ÚZEMÍ
OKRES:
KRAJ:

DRUH POVRCHU ÚZEMÍ
KATASTRÁLNÍ ÚZEMÍ
OKRES:
KRAJ:

SKLONOVÉ POMĚRY:

MĚŘÍTKA:
1: 250., 1: 100.

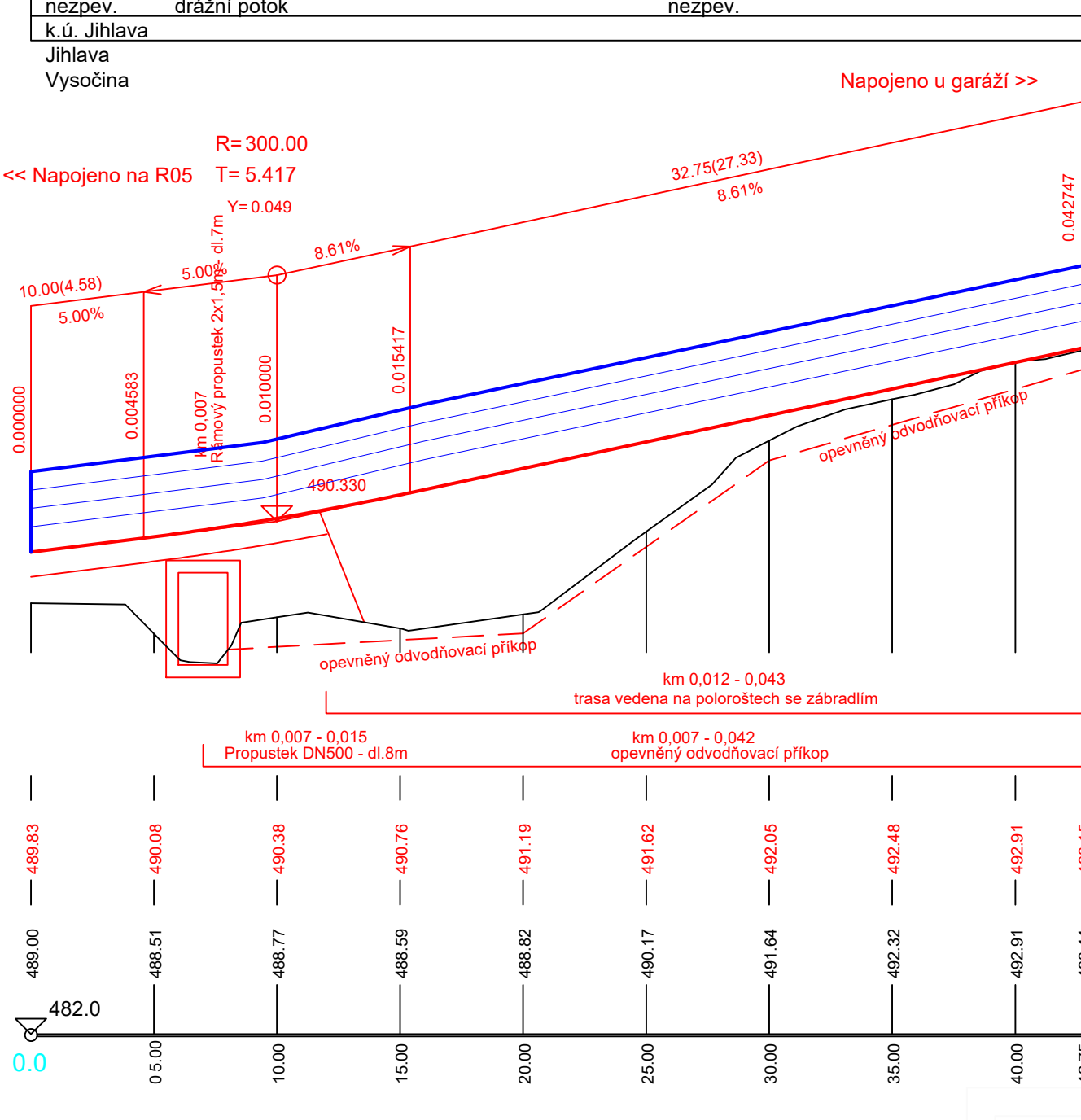
KÓTY NIVELETY:

KÓTY TERÉNU:




SROVNÁVACÍ ROVINA:

STANIČENÍ:

nezpev.	dražni potok	nezpev.
k.ú. Jihlava		
Jihlava		
Vysočina		Napojeno u garáží >>



D.

vedoucí projektant	Bc. Pípa	 	 PROFi Jihlava, spol. s r.o., Pod Příkopem 6, 586 01 Jihlava tel.: 567 579 151, www.profi-jl.cz	
zodp. projektant	Bc. Pípa			
vypracoval/CAD	Bc. Pípa			
kontroloval	Ing. Sedláček			
Objednatel: Statutární město Jihlava			formát	4 A4
akce			datum	10/2023
CYKLOSTEZKA R05 UL. 5.KVĚTNA – HL.NÁDRAŽÍ, JIHLAVA			stupeň	PDPS
			zak.č.	2022-000085
			paré č.	
obsah			měřítko	č. výkresu
PODÉLNÝ PROFIL CYKLOSTEZKY			1:1000/100	D.2.